



AÇORES
AVENTURA

1ª Atividade da Açores Aventura 2026 **Sábado 24/01/2026 - 17 Hs**

Bom dia amigo orientista!

A Açores Aventura, tem a honra de convidar os/as orientistas a se juntarem a nós, para nossa primeira atividade de 2026, no dia 24 de janeiro de 2026 no bairro Forquilha em São José/SC.

Você é um novo atleta interessado em conhecer o esporte?

Faça contato comigo pelo whatsapp Nelson (48)99907-3625. Eu lhe enviarei vídeos e te explicarei sobre a dinâmica do esporte.

No sábado dia 24/01 às 16:00 hs faremos uma clínica passando todos os detalhes sobre o que você deve saber para começar nesse esporte incrível!

1. Local de concentração

Praça C.H Forquilha	https://maps.app.goo.gl/mPjHWuE769XgaxVM9
Estacione no entorno da praça Há disponibilidade de banheiro no local (não há ducha)	

2. Agenda

Sexta 23/01/2026	
19:59 hs	Horário limite para inscrição Problemas na inscrição? Fale comigo. Nelson Silveira whatsapp (48)99907-3625

Sábado 24/01/2026	
--------------------------	--

16:00 hs	Início das instruções para novos atletas
16:45 hs	Recepção dos atletas
17:00 hs	Abertura da pista / início das partidas (partida livre)
18:00 hs	Horário limite para partida
19:00 hs	Encerramento da pista

3. Inscrições / Pagamento:

Valor: R\$ 35,00

Realizar o pagamento da Inscrição PIX para:

Nelson Silveira Neto

PIX telefone: **(48)99907-3625**

Todos os interessados em realizar a pista de 24/01/2026 devem se inscrever pelo site acores.floripaaventura.com.br Dificuldade? chame pelo whatsapp do Nelson (48)99907-3625:

Obs 1: Realizar o pagamento referente a inscrição até às 19:59 Hs do dia 23/01. Só será considerado inscrito o atleta que realizar o pagamento até a data informada

Obs 2: Atletas até 14 anos não pagam / até 14 anos só pode correr acompanhado de adulto

Obs3: Atletas com 15 a 17 anos ou atletas Novos (primeira pista) pagam R\$ 15,00

Obs4: Só serão devolvidos os valores de inscrição para atletas que informarem até 23/01/2026 às 19:59 Hs a sua ausência na prova.

4. Mapa e percursos

Chamaremos esse novo mapa de “Mapa dos Canais!”

Seguem os detalhes:

City Race Urbano - Percurso médio

Teremos 5 percursos:

- Elite | 4,5 km | 50 m
- Alfa | 4,0 km | 50 m
- Veteranos | 3,7 km | 40 m
- Bravo | 3,4 km | 40 m
- Novos | 2,7 km | 30 m

Partida no bairro Forquilhas indo para Flor de Nápolis e retornando para sua origem. Predominantemente urbano com muitas passagens por ruas estreitas e passagens únicas de pedestre.

Aproveitamos o crescimento com menor organização para criarmos rotas que desafiem as técnicas de orientação do atleta.

Passaremos também por áreas de parques e bosques além grandes terrenos vazios.

Essa pista tem altimetria leve.

Local de concentração: Praça de Forquilha

Mapa inédito.

ISSPROM 2019/2

Escala 1/5000 - Curvas de nível: a cada 5 metros

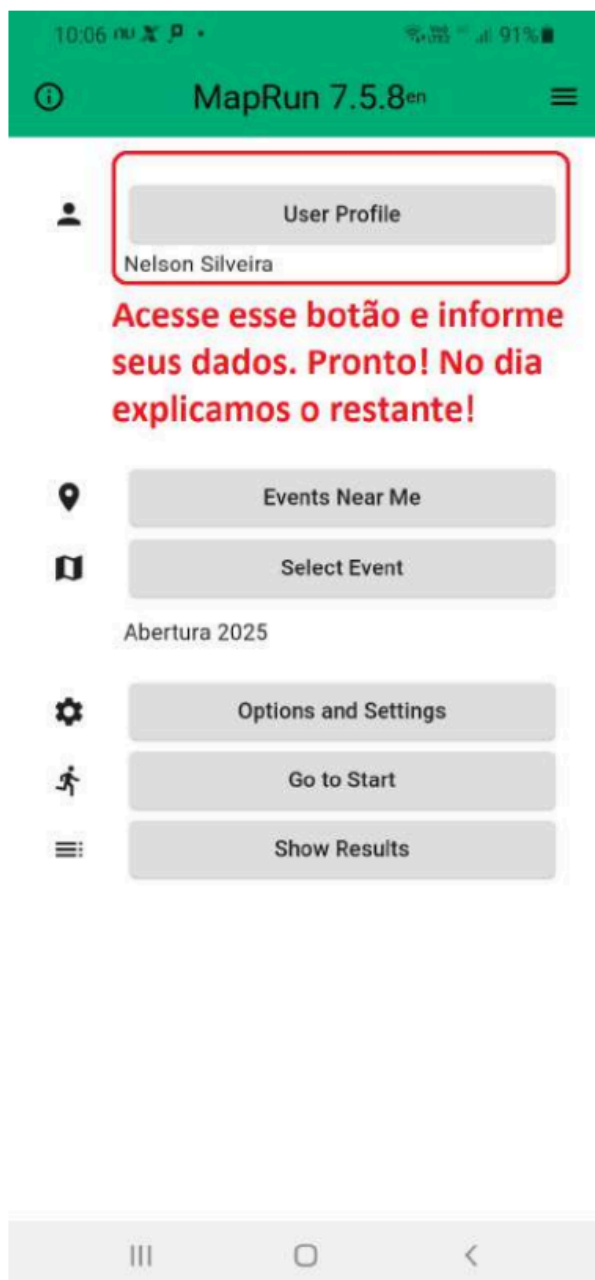
5. Registro dos Pontos/Apuração - MapRun

Você deve fazer as pistas utilizando o App MapRun no seu celular para registrar sua passagem pela pista. (Teremos prisma com picotador + utilização do App MapRun)

Veja abaixo como instalar o App abaixo.




Utilizaremos o App Maprun para registrar nossos percursos. O atleta vai correr com o celular sem a necessidade de manuseá-lo ao longo da pista. Atleta, traga para a atividade o seu celular com o App Maprun instalado. Após instalar o App você já pode acessar o primeiro botão “User Profile” e cadastrar seus dados. Todo o restante da instrução sobre o MapRun lhe será passado no dia




5. Como funciona o nosso esporte!

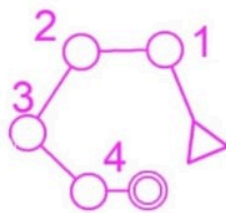
1) Na sua partida você recebe um mapa em papel com pontos de controle que você deve passar em ordem sequencial



2) Cada ponto de controle do mapa estará sinalizado com um prisma com as cores laranja e branco! A cada ponto você deve picotar o seu mapa confirmando que passou ali.



3) No dia, antes da partida, vamos explicar aos novos no esporte quais as simbologias do mapa e o que você deve se atentar.



	Curva de nível
	Pedra/Pedras
	Água
	Área pavimentada
	Área aberta
	Área semiaberta
	Vegetação corrida lenta
	Vegetação possível caminhar
	Vegetação difícil caminhar
	Vegetação corrida lenta
	Árvore destacada
	Arbusto
	Torre
	Cerca
	Área privada
	Área privada
	Linha fronteira
	Estrada pavimentada
	Construção
	Estrada não pavimentada, Caminho, trilha
	Objeto redondo
	Objeto construído pelo homem
	Escala

*Convide novos atletas para conhecerem a Orientação, só
assim nosso esporte cresce!*

Um abraço e até breve
Açores Aventura - Nelson Silveira Neto
Organizador do Evento

Algumas fotos da nossa pista do dia 22/11

